







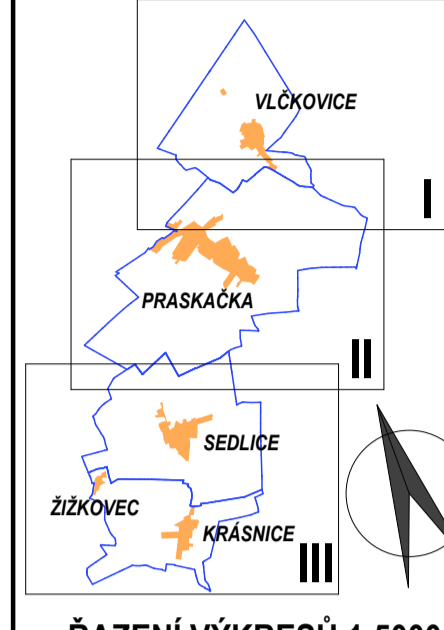


VÝKRES ZÁKLADNÍHO ČLENĚNÍ ÚZEMÍ 1:5000

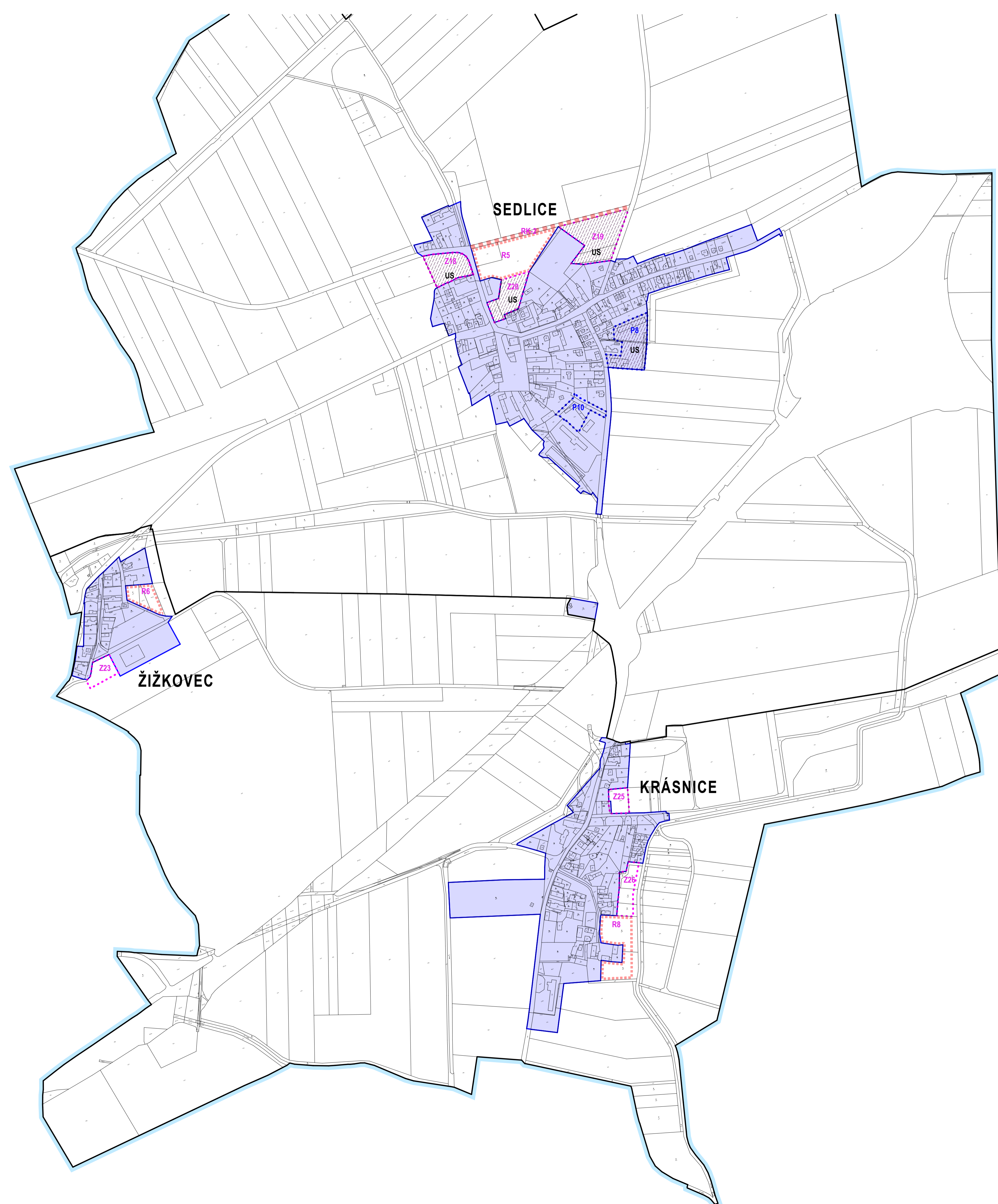
LEGENDA VÝKRESOVÉ ČÁSTI


-  HRANICE ŘEŠENÉHO ÚZEMÍ
-  HRANICE KATASTRÁLNÍHO ÚZEMÍ
-  ZASTAVĚNÉ ÚZEMÍ K 1.7.2017
-  PLOCHY ZASTAVITELNÉ
-  PLOCHY PŘESTAVBY
-  PLOCHY A KORIDORY ÚZEMNÍCH REZERV
-  PLOCHY S POŽADÁVKEM VYPRACOVÁNÍ ÚZEMNÍ STUDIE
-  US



VLČKOVICE
PRÁSKÁČKA
SEDLICE
ŽIŽKOVEC
KRÁSNICE

ŘAZENÍ VÝKRESŮ 1:5000



ÚPLNÉ ZNĚNÍ ÚP PRÁSKÁČKA	
 <p>INVESTOR: OBEC PRÁSKÁČKA</p> <p>PORÍZOVATEL: MAGISTRÁT MĚSTA HRADEC KRÁLOVÉ</p> <p>ZODPOVĚDNÝ PROJEKTANT: ING. ARCH. PAVEL KRAMÁŘ</p>	<p>pt - atelier s.r.o.</p> <p>Pod Zahrady 1305 Třebechovice p. Orebem PSC 503 46 IČ: 24696315</p> <p>+420 603 219 407, www.pt-atelier.cz kramar@pt-atelier.cz Pouchovská 533/25a 500 03 HRADEC KRÁLOVÉ</p>
DATUM: 31.8.2018	Č.ZAKÁZKY: 60-2018
ČÁST:	A.1 - III
VÝKRES: VÝKRES ZÁKLADNÍHO ČLENĚNÍ ÚZEMÍ 1:5000	